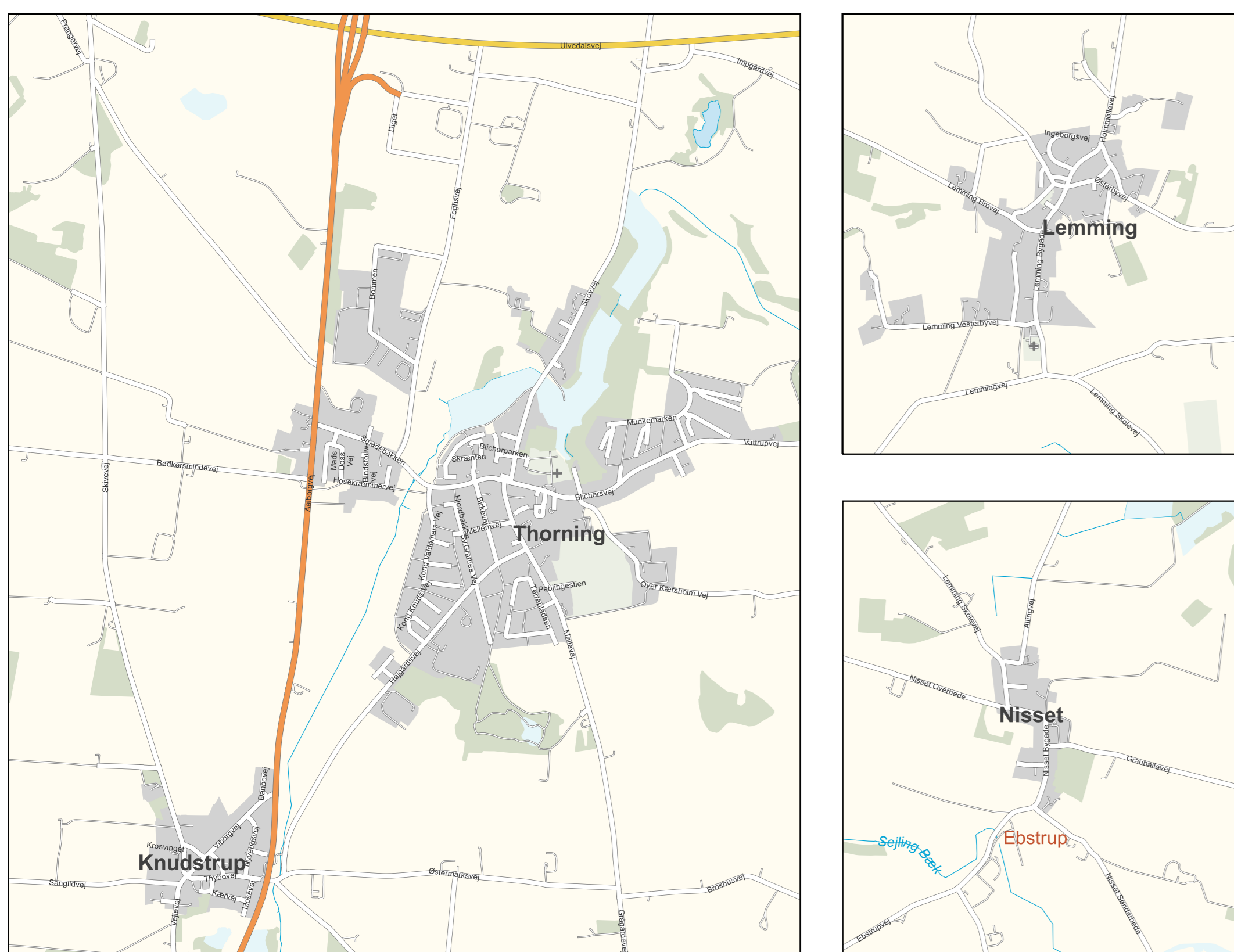
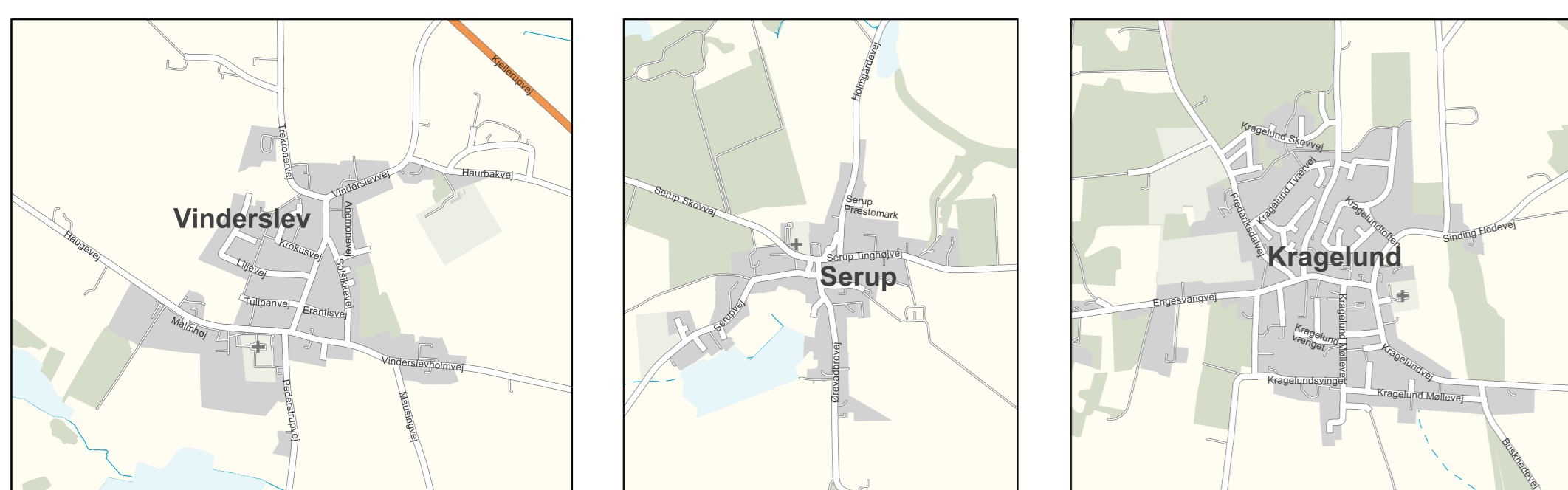
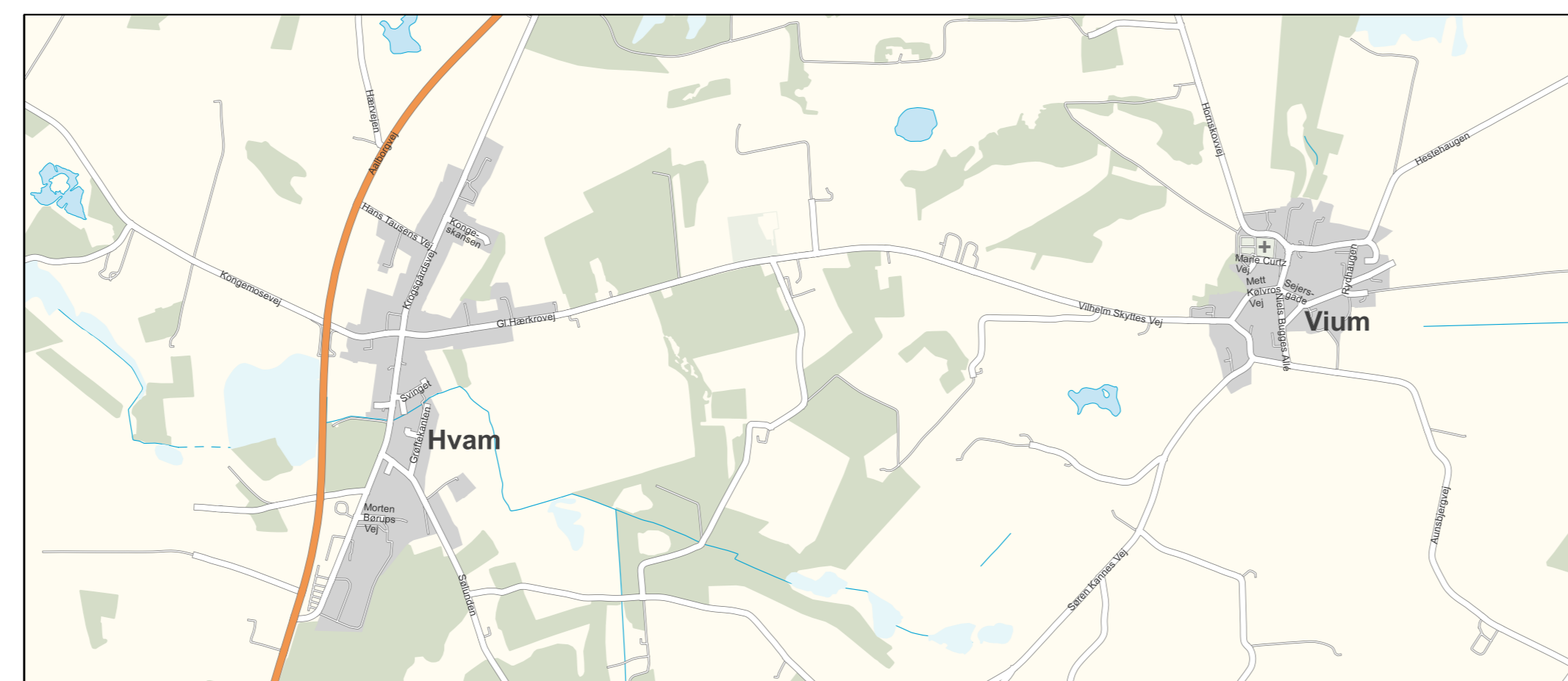


Silkeborg 2024 omegnsbyer

Ans - Bryrup - Døstrup - Frederiksdal - Fårvang - Gjern - Grauballe - Grønbæk - Gråmose - Hjøllund - Holmstol - Horn - Hvam - Iller - Kjellerup - Knudlund - Knudstrup - Kragelund - Laven - Lemming - Levring - Mausing - Møllerup - Nisset - Nørskovlund - Pederstrup - Resdal - Rodelund - Salten - Serup - Sjørslev - Skannerup - Skorup - Sminge - Sorring - Them - Thorning - Tovstrup - Truust - Vinderslev - Vinding - Vium - Vrads



Oversigtskort og signaturforklaring

- Motorvej
- Gennemfartsvej
- Fordelingsvej
- Lokalvej
- Sti
- Jernbane
- Vejspærning
- Kirke
- By
- Skov
- Hede
- Sommerhusområde
- Kolonihave
- Grønt område
- Vådmarksområde
- Se
- Vandløb
- Rerlagt vandløb

Mål: 1:15.000

© Udarbejdet af Silkeborg Kommune, Plan, Byg og Informatik 2024 - Teknik og Miljø - Søvej 1 - 8600 Silkeborg - 8970 1000 - www.silkeborg.dk

